

ESCURSIONI 2016 TAM LOMBARDIA

"Camminare per conoscere e tutelare"

*A piedi nelle Alpi e Prealpi Lombarde
alla scoperta della rete Natura 2000
patrimonio di biodiversità
dell'Unione Europea*



Mercoledì 3 febbraio I Colli di Bergamo: la via dei Monasteri Vallombrosani da Valmarina ad Astino (BG) – Nel SIC "Boschi di Astino e dell'Allegrezza"

Livello di difficoltà: E - Dislivello in salita: 210 m - Durata dell'escursione: 3 ore

Sez. organizzatrice: CAI Vimercate - Rif.: OSTAM Luigi Chirico – email: luigichirico@yahoo.it - T. 02-9253587

Domenica 17 aprile I singoli fenomeni geomorfologici della riserva naturale della Valle del Freddo (BG) – Nel SIC "Valle del Freddo"

Livello di difficoltà: E - Dislivello in salita: 450 mt - Durata dell'escursione: 4 ore

Sez. organizzatrice: CAI Brescia - Rif.: OSTAM Giorgio Monteverdi – email: giorgio.monteverdi@libero.it - T. 346-0818285

Domenica 8 maggio Una finestra sul passato ed uno sguardo sulla geodiversità: il percorso nella roccia in Valsolda (CO) – Nella ZPS "Valsolda"

Livello di difficoltà: E - Dislivello in salita: 620 mt - Durata dell'escursione: 5 ore

Sez. organizzatrice: CAI Parabiago - Rif.: OSTAM Alain Ferrario – email: alain.ferrario@alice.it - T. 338-2604848

Sabato 4 giugno Il monte Araralta ed i confini tra il ducato di Milano e la Serenissima Repubblica di Venezia (BG) – Nel SIC "Valle Asinina"

Livello di difficoltà: E - Dislivello in salita: 700 m - Durata dell'escursione: 5 ore

Sez. organizzatrice: CAI Bergamo - Rif.: OSTAM Danilo Donadoni – email: danilodo@tin.it - T. 338-3518795

Domenica 26 giugno Al cospetto del monte Disgrazia: la Capanna Ponti in Val Masino (SO) – Nella ZPS "Bagni Masino – Badile – Mello – Val Torrone – Preda Rossa"

Livello di difficoltà: E - Dislivello in salita: 600 m - Durata dell'escursione: 6 ore

Sez. organizzatrice: CAI Cinisello Balsamo - Rif.: ORTAM Claudio Gerelli – email: gerclaud@libero.it - T. 333-6374108

Domenica 4 settembre Le tracce delle glaciazioni nelle Valli di Sant'Antonio (BS) – Nel SIC "Valli di Sant'Antonio"

Livello di difficoltà: E - Dislivello in salita: 300 mt - Durata dell'escursione: 3 ore

Sez. organizzatrice: CAI Brescia - Rif.: OSTAM Giorgio Monteverdi – email: giorgio.monteverdi@libero.it - T. 346-0818285

Mercoledì 7 settembre Il Sentiero glaciologico Vittorio Sella al Ventina, da Chiareggio (SO) – Nella ZPS "Disgrazia – Sissone"




Livello di difficoltà: E - Dislivello in salita: 600 m - Durata dell'escursione: 4 ½ ore

Sez. organizzatrice: CAI Vimercate - Rif.: OSTAM Luigi Chirico – email: luigichirico@yahoo.it - T. 02-9253587

Venerdì 23 settembre Nel parco regionale delle Orobie Valtellinesi: l'anello Val Venina – Val Vedello (SO) – Nel SIC "Val Venina"

Livello di difficoltà: EE - Dislivello in salita: 850 mt - Durata dell'escursione: 8 ore

Sez. organizzatrice: CAI Valtellinese - Rif.: OSTAM Enrico Pelucchi – email: enrico.pelucchi@libero.it - T. 329-4023966



INFO E ISCRIZIONI

- Per partecipare alle escursioni è necessario iscriversi preventivamente, contattando almeno 5 giorni prima i riferimenti indicati per ciascuna.

- Il costo di partecipazione verrà indicato per ciascuna escursione dall'accompagnatore responsabile; per i non soci CAI a questo saranno aggiunti i costi per le assicurazioni obbligatorie.

www.cai-tam.it/lombardia